

# Lieksanjoen Melontareittiselostus 80 km

## RUUNAAALTA (Lieksanjoelta) NURMIJÄRVELLE (Jongunjoelle)

Lähtöpaikka n. 500 m ennen Kokkojärven lakkautettua Rajavartioasemaa.

Paikka on toiminut aikoinaan puiden pudotuspaikkana uittoon.

Lähtö- ja lopetuspaikkoja useita – reitin pituuden voit valita ja suunnitella itse.

Karttaa voit tutkia täältä: [www.infokartta.fi/lieksa](http://www.infokartta.fi/lieksa)

### SELITYKSET (Kosken nimen perässä olevat merkinnät):

pituus / putouskorkeus, luokka (kansainvälinen koskiluokitus)

### Nuotio- ja leiripaikat, sijainti:

V = kulkusuunnassa vasemmalla rannalla

O = kulkusuunnassa oikealla rannalla

Alkumatkan joki virtaa leveänä ja rauhallisena lähes koskemattoman erämaan läpi.

**n. 5,5 km Nuotio/telttapaikka**, Sulkujoen jälkeen - 500 m, **O**

**n. 10,0 km** Joki levenee **Ruunaanjärveksi**.

**Nuotio/telttapaikka** järven toisella puolen -1 km, **V**.

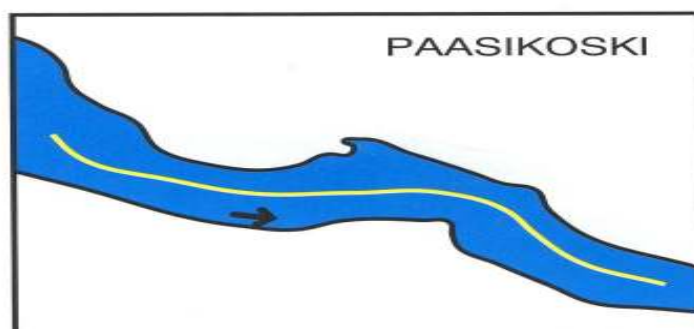
**13,0 km** Ruunaanvaaran **teltta/nuotiopaikka**, **O**.

**16,0 km** Hiekkaniemen **teltta/nuotiopaikka**, **O**.

**17,0 km** **Alaniemen uittokanava** (oikaisee Paasikoskelle 7 km).



**21,0 km Matkalahti**, **O**. veneluiska ja laituri.




**25,5 km 1. Paasikoski pituus/putouskorkeus 500 m/0,4 m. I luokka.**

Kulkukelpoisuus erinomainen / hyvä. Hyvä koski.

Matalalla vedellä paras laskuväylä on vasen ja oikea ranta

aivan rannan tuntumassa. Uoma on matala.

Kosken niskalla tulipaikka oikealla ja kosken alla laavu molemmilla puolin.



26,5 km

**2. Haapavitja pituus/putouskorkeus 1200 m/6,1 m. II luokka.**

Kulkukelpoisuus erinomainen / hyvä.

Suurimmat aallot ovat heti kosken alussa riippusillan alapuolella

ensimmäisen 400 m:n matkalla. Loppuosaltaan koski on helppo.

Helppoin laskureitti on sillan jälkeen vasemman rannan tuntumassa.

Ennen siltaa oikealla on **stoppari, jota kokemattoman melojan on syytä välttää.**

**Ennakkotarkastus on tarpeellinen**, voidaan helpoimmin suorittaa riippusillalta.

Rantautua voi kummalle rannalle tahansa.

Kantoreitti: Kosken oikealla rannalla kulkeva polku.

Kosken niskalla **laavut** molemmilla puolilla jokea ja kosken alla **nuotiopaikat** molemmilla puolilla jokea.

**Laavu** 1,5 km ennen tuloa Neitijärvelle, **O**. Ja toisella rannalla, **V**, nuotiopaikka, parkkipaikka ja info sekä jätteiden lajittelupiste.

**Nuotiopaikat** – Miikkula, **O**, ja Patosaari – 500 m ennen Neitijärveä

29,0 km

**Neitijärvi.** Reitti kääntyy jyrkästi oikealle luoteeseen.

Neitijärven varaustuvat (3 kpl, Metsähallitus, 8 vuodepaikkaa/mökki, sauna).

Neitijärven eteläpäässä Saunaniemen laavu ja Huuhkajanvaaran

näköalatorni sekä parkkipaikka, info ja mairinnousupaikka. Järven suurin saari,

Neitisaari, voidaan ohittaa kummalta puolelta tahansa. Saarella

**nuotio/telttapaikka** eteläpäässä ja **laavu** pohjoispäässä. Ohitettaessa saari

oikealta mantereella, **O**, **nuotio/telttapaikka**

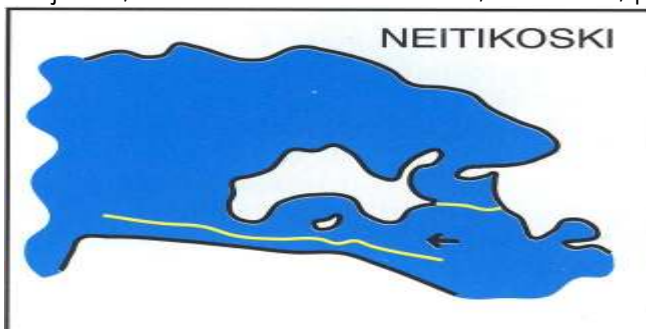
34,5 km

**Kirppuvirta. Aloitus- ja/Lopetuspaikka Kirppuvirran niskalla, O.**

35,0 km

**Ruunaan Retkeilykeskus, O.**

Majoitus, maksullinen telttailualue, ravintola, puh. (013) 533 170.



**3. Neitikoski pituus/putouskorkeus 200 m/1 m. II luokka.**

Kulkukelpoisuus erinomainen.

Noin kosken puolessa välissä on suuri, lähes kosken levyinen **stoppari, joka saattaa pysäyttää ja kaataa kokemattoman melojan.**

Väylän oikea puoli on kivinen, jossa kaatumisen tietyllä veden korkeudella voi aiheuttaa vaaran itsensä kolhimiseen.

Suosittelava laskureitti on väylän vasen puoli.

Stopparin voi kokenut meloja ohittaa aivan vasemman rannan tuntumasta. Stoppari on helpoimmin läpilaskettavissa keskellä olevan stopparin oikean reunan "kielen" kohdalta.

**Ennakkotarkastus on suositeltavaa**, helpoin tehdä oikealta rannalta, jolloin rantautuminen kannattaa tehdä saareen johtavan Ämmänkosken kivipadon luona.

Kantoreitti: Kosken voi ohittaa helposti nostamalla kanootin ennen koskea oikealla rannalla olevan Ämmänkosken kivipadon ylitse.

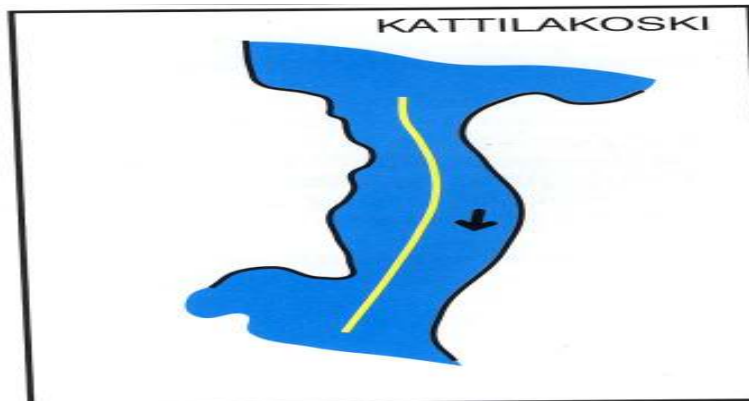
Kosken alla Kattilaniemen **laavu, V**.

36,5 km

Tulipaikka Naukuniemen kärjessä Kattilajärven keskellä, **O**.

**Kattilakosken ympäristössä ovat taukopaikat ovat koskenlaskuyrittäjien käytössä. Käyttö sallittu vain yrityksen luvalla!!**

**Karjalan Kuohun** kumilauttaretket, 0400 966 428. **Lieksan Koskikierroksen** puu- ja suihkuturbiiniveneretket, 040 766 7148.



37,0 km

**4. Kattilakoski pituus/putouskorkeus 150 m/1,4 m. II luokka.**

Kulkukelpoisuus erinomainen.

Kosken alaosassa on suuria, teräviä aaltoja sekä pyörteitä.

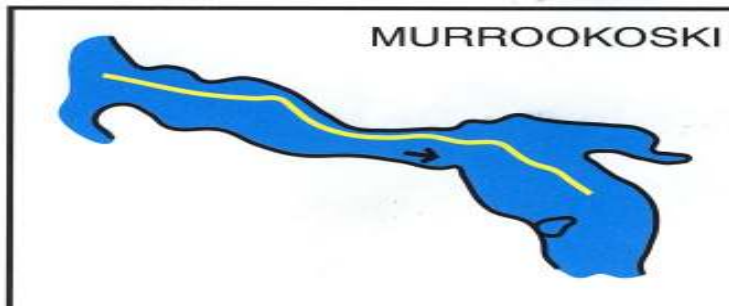
Erytisesti on huomioitava **moleminpuoleiset, poikkeuksellisen voimakkaat akanvirrat**, jotka kaatavat helposti niihin varautumattoman melojan. Suositeltava laskureitti on uoman keskiväylä.

**Ennakkotarkastus** voidaan tehdä kummalta rannalta tahansa.

Kantoreitti: molemmat rannat.

Ennen Murroojärvelle tuloa kapeikossa **maihinnousupaikka, O** ja **laavu, V**.

Murroojärvellä tulipaikka molemmin puolin jokea, ennen Murrookosken niska.



**38,5 km 5. Murrookoski pituus/putouskorkeus 300 m/2,6 m. II luokka.**

Kulkukelpoisuus erinomainen / hyvä. **Reitin vaikein koski.**

Koski on **kivinen** ja siinä on **suuria aaltoja sekä stoppareita** etenkin korkealla vedellä. Varsinkin kosken loppuosa kuivalla on erittäin kivinen.

Suosittelava laskureitti on väylän vasen puoli.

**Ennakkotarkastus on välttämätön**, voidaan tehdä vasemmalta rannalta.

**Muista tarkistaa** myös kosken loppuosan **ruoppaamalla tehty "matalikko"**, **jonne ajautumista on syytä välttää.**

Kantoreitti: Kosken voi ohittaa kantamalla kummalta rannalta tahansa.

**Laavut** molemmilla puolilla jokea kosken alapuolella.

**Tulipaikka** kallion päällä ennen Siikakoskea, **V.** Metsäautotie **O.**



**39,5 km**

**6. Siikakoski pituus/putoukorkuus 1300 m/4,6 m. II luokka.**

Kulkukelpoisuus erinomainen.

Kosken alkuosassa on kaksi saarta, jotka on yhdistetty kivipadoilla. Koski kaartaa aluksi jyrkästi vasemmalle. Suurimmat aallot ensimmäisen 50 m:n matkalla väylän vasemmassa laidassa. **Tulipaikka** niemessä, **O.** Virta painaa melojan helposti kyseistä niemeä kohti – varo.

Loppuosaltaan koski on helppo. Muutamia isohkoja aaltoja on harvakseltaan, ne voi ohittaa helposti kiertämällä. Yläosan suurimmat aallot ovat ohitettavissa väylän oikeaa reunaa laskettaessa.

Ennakkotarkastus on helpoin tehdä riippu-sillalta.

Kantoreitti: Kosken voi ohittaa kantamalla parhaiten oikealla rannalla olevaa polkua pitkin tai nostamalla kanoottin saaria yhdistävien patojen yli. Tulipaikka saarella kosken alkuosan jälkeen, laavu.

**40,5 km**

**Siikakosken mairinnousupaikka, O.** Tie rantaan. **Tulipaikka**, jätteiden lajittelupiste, wc. Siikakosken jälkeen alkaa rauhallinen jokiosuus.

**44,5 km**

Pudasjoen ja Lieksanjoen yhtymäkohta.

**45,5 km**

**Ruunaan Matkailu.** Majoitus, kahvila – ravintola, saunat ja savusauna sekä mökkimajoitusta. Täältä voit tilata koskenlaskuretkiä puuveneillä, kumilautoilla sekä soho -lautalla (tulisija keskellä lauttaa), (013) 533 130. **Erittäin hyvä paikka aloittaa/lopettaa melonta**, voit esimerkiksi meloa täältä Nurmijärvelle Erästelyn toimipisteeseen 35 km.

**49,5 km**

**Naarajoen silta. Metsähallituksen Ruunaan Luontotalo**, p. 0205 645757. **Lomapirtti Sillankorva** (majoitusta, sauna), puh. (013) 533121. **Ruunaan Tupa**, puh. (013) 533166 (kahvila-ravintola, WC). **Lomapirtti Sillankorva.** Majoitus, sauna, puh. (013) 533 121.

**53,5 km**

**Niskalahden leiripaikka, O.** Laavu, käymälä, jätemonttu, puukatos.



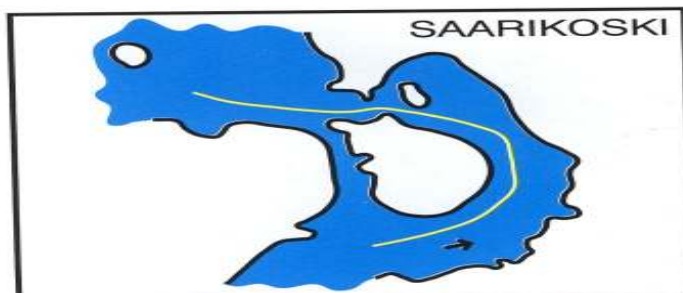
**Naarakoski 300 m / 1 m. I - II lk.** Koski kaartaa oikealle ja siinä on neljä pientä saarta, jotka jakavat uoman kahtia. Pääuoma on oikeanpuoleinen. Korkealla vedellä molemmat uomat ovat laskukelpoisia. Ensimmäisen saaren oikealla puolella on pieni stoppari, joka on helposti väistettävissä, kosken loppuosa on matalan veden aikana kivinen. Helpoin laskureitti on pääuoman oikean rannan tuntumassa. Ennakkotarkastus ja kosken ohittaminen kantamalla on helpointa suorittaa oikealta rannalta.

**54,5 km Naarakosken leiripaikka, O.** Heti kosken jälkeen. Laavu, nuotiokehikko, ruokailuryhmä, kuivakäymälä, puukatos, jäteastia. Metsäautotie aloitus- ja lopetuspaikka.



**55 km Käpykoski 300 m / 1 m. I – II lk.** Käpykoski on entisöity. Koskessa on useita laskureittejä ja rannalta käsin helposti löydettävissä.

**55,5 km Käpyvirta.** Matalan veden aikana reunoilla on kiviä.



**59 km Saarikoski 420 m / 0,8 m. I lk.** Kosken keskellä iso saari, joka jakaa uoman kahtia. Pääuoma on oikeanpuoleinen. Molemmat uomat ovat korkealla vedellä laskukelpoisia, kuivana aikana oikeanpuoleinen. Vasen uoma on lyhyt, kapea ja kivisempi. Oikea uoma on pidempi ja leveämpi. Koski on suhteellisen helppo laskea. Suurimmat aallot ovat oikeanpuoleisen uoman loppuosassa, pienen saaren kohdalla, jonka voi ohittaa kummalta puolelta tahansa. Ennakkotarkastus on paras suorittaa keskellä olevasta saaresta käsin. Lyhin kantoreitti on vasemmanpuoleisen uoman oikea ranta.

**59,5 km Kallioniemen leiripaikka, V.** Heti kosken jälkeen. Laavu, nuotiokehikko, ruokailuryhmä, kuivakäymälä, puukatos, jäteastia.

**62,5 km Riikosenvirta**

**63,5 km Kivikoronvirta / Leiripaikka, O.** Laavu, nuotiokehikko, ruokailuryhmä, kuivakäymälä, puukatos, jäteastia. Metsäautotie – aloitus- ja lopetuspaikka.

**68,5 km Hämeenjärven luusua.** Jongunjoen ja Lieksanjoen yhtymäkohta. Jokuoma muuttuu sekavaksi, runsaasti pieniä, heinäisiä saaria. Oikeanpuoleista rantaviivaa seuraamalla pääsee Hämeenjärvelle. Hämeenjärven toisella puolen vasenta reunaa seuraten (1,5 km) löytyy Lieksan kaupungin **Hämeenjärven leirikeskus**, jonka voi varata numerosta 040 104 4110.

**69,1 km Kokkoniemen nuotiopaikka, O.** Nuotiokehikko, kuivakäymälä, puukatos, jäteastia.

**70 km Ritoniemi, V** – 0400 473 821 – sauna, savusauna, mökkimajoitusta, hevosratsastusta, eräopaspalveluja...

**74,5 km Ritosärkän nuotiopaikka, O.** Nuotiokehikko, kuivakäymälä, puukatos, jäteastia.

**80,5 km Lähtöpaikka / Nurmijärven kylä / Erästely Canoe & Outdoors**  
Karttaa voit katsella täältä: [www.infokartta.fi/lieksa/?id=1088](http://www.infokartta.fi/lieksa/?id=1088)

## TURVAOHJEITA !!!

Yleinen hälytysnumero on 112.

## Tutustu Ruunaan Retkeilyalueen Turvallisuussuunnitelmaan [www.erastely.fi](http://www.erastely.fi)

Tarkista, että kanootti, melat sekä lisäkellukkeena käytettävät varustetyynyt ovat ehjät ja asianmukaisessa kunnossa. Tarkista, että kelluntaliivi ja kypärä ovat ehjät ja lukot ovat kunnossa. Käytä kelluntaliiviä aina meloessasi ja kypärää koskissa. Pidä kelluntaliivin kaikki lukot aina kiinni sen ollessa päällä. Lue kelluntaliivin turvaohje ja käsittele sitä aina kunnioituksella sillä sen varassa voi joskus olla omasi tai jonkun muun henki. Pidä helteelläkin kelluntaliivin alla aina vähintään paita. Pidä lisäkellukkeet aina kunnolla kiinni kanootissa. Melontaretkelle lähtiessäsi varmista, että joku tietää minne menet ja milloin palaat. Meloessasi seuraa matkan tahtumista niin, että jos tarvitset apua tiedät missä olet.

Lieksan pelastusviranomaisilla on Ruunaan turvallisuussuunnitelma, mutta hekin tarvitsevat tiedon ja paikan missä olet (kosken, taukopaikan tms. nimen). Ota mukaan ensiapuvälineet sekä matkapuhelin ja pakkaa ne vesitiiviisti. Varmista ennen koskeen menoa ettei siellä ole esteitä. Esim. myrsky tai majava on voinut kaataa puita juuri ennen tuloasi. Mikäli koskessa joudut päin kaatunutta puuta pyri aina sen päälle.

Muista että veden korkeuden muutos muuttaa myös koskien laskettavuutta ratkaisevasti.

Ota melontareittiselvityksen ennakkotarkastuskehotukset vakavasti.

Harjoittele melontataitoasi niin, että myös koskissa sinä viet kanoottia eikä kanootti sinua.

Älä melo alkoholin vaikutuksen alaisena sillä alkoholi lisää tapaturmariskiä oleellisesti eikä vakuutuksesi välttämättä korvaa päihtyneenä aiheutuneita vahinkoja.

Nauti luonnon rauhasta, lukuisien koskien luomasta jännityksestä ja muiden reitillä tapaamiesi saman hienon harrastuksen valinneiden seurasta.

Vaikka koskien pituudet ja putouskorkeudet ovat Lieksanjoella suhteellisen vaatimattomia, täytyy muistaa, että *suuret vesimäärät tekevät ne voimakkaammiksi ja vaativammiksi, kuin miltä ne numeroiden valossa näyttävät.*

Koskia laskettaessa pitäisi aina olla kaksi kanoottia. Mahdollisen kaatumisen sattuessa virta kuljettaa melojan yleensä kosken alle, tavarat ja varusteet vieläkin pidemmälle.

Näissä tapauksissa toisesta kanootista on korvaamatonta hyötyä.

**Lieksanjoella (Ruunaan Melontareitillä Matkalahti – Luontotalo 28,5 km:n matkalla) on ajoittain vilkas koskiveneliikenne, joka ei noudata mitään tiettyä aikataulua.** Veneitä voi liikkua aamuvarhaisesta myöhään yöhön saakka. Suurimmat veneet ovat 18-paikkaisia puuveeneitä, joiden käsiteltävyys koskessa on rajallinen. Koskivenettä ei voi pysäyttää koskessa, eikä se voi tehdä äkillisiä väistöliikkeitä. Varmistaudu ennen kosken laskemista, tai jos "puljaat" koskessa, ettei vaaratilanteita pääse syntymään. **Erityisesti Neitikosken stopparissa** oleminen aiheuttaa tilanteen, jossa ilman ulkopuolisen apua eivät koskivene ja meloja voi nähdä toisiaan riittävän ajoissa.

Kylmä, virtaava vesi kangistaa veden varaan joutuneen nopeasti (hypotermian vaara). Suositeltavaa on käyttää märkä- tai kuivapukua yhdessä pelastusliivien kanssa melottaessa kylmän veden aikana.

**Lieksanjoki** virtaa suurimmaksi osaksi harvaan asutulla seudulla. Turhia riskejä kannattaa välttää, sillä avun saaminen voi kestää liian kauan.

## JOKAMIEHEN OIKEUDET LUONNOSSA

- Luonnossa liikkumisen vapaus edellyttää tiettyjen sääntöjen noudattamista.
- Luonnossa liikkujilla on runsaasti oikeuksia, jotka sallivat luonnosta nauttimisen, sekä liikkumisen ja oleskelun toisen mailla ja vesillä. Nämä oikeudet ja velvollisuudet ovat osa pohjoismaista elämäntapaa.
- Jokiretkelijä saa liikkua vesillä aiheuttamatta tarpeetonta häiritsemistä. Sallittua on myös uiminen, peseytyminen ja veden muu käyttö, sekä tilapäinen ankkuroituminen.
- Ranta-alueita voi käyttää lyhytaikaiseen mairinnouluun ja leiriytymiseen. Asuntojen pihapiirit ja kesämökkien rannat on syytä kuitenkin ohittaa ja etsiä oma rauhallinen paikka.
- Teltan ja leirin pystyttäminen päiväksi tai pariaksi kuuluu jokamiehen oikeuksiin. Edellytyksenä on, ettei maanomistajalle tai sen haltijalle aiheudu vahinkoa, haittaa tai häiriötä.
- Avotulen teko ilman maanomistajan lupaa on aina kielletty, paitsi sitä varten merkityillä nuotiopaikoilla. Metsäpalovaroituksen aikana tulita ei saa sytyttää lainkaan. Tunnollinen retkeilijä kuljettaa mukanaan retkikeitintä ja välttää avotulen riskit. Matkaa jatkettaessa on aina varmistettava, että tuli on täysin sammunut ja paikka on jäänyt muutenkin siistiksi.
- Marjastus, sienestys ja kukkien poimiminen on yleensä sallittua. Kalastaa ja metsästä ei saa ilman asianmukaisia lupia.
- Roskaaminen ja jätteiden heittäminen luontoon on kielletty. Nuotiossa voi polttaa palavan jätteen ja viedä muut roskat nuotiopaikkojen läheisyydessä oleviin jätetiistioihin. Hyvä tapa on korjata paitsi omat jälkensä, huolehtia myös yleisestä luonnon siisteydestä. Älä vie luontoon mitään muovijätettä !

## TURVALLISTA MELONTARETKÄÄ ERÄMAAN RAUHASSA !